

Схема теплоснабжения Десятниковское сельского поселения Тарбагатайского района Республики Бурятия

Схема существующего и планируемого теплоснабжения с. Десятниково фрагмент территории



Условные обозначения инженерных сетей, сооружений








-  здание котельной
-  сети теплоснабжения существующие
-  сети перспективного теплоснабжения
-  существующие подключенные потребители
-  тепловая камера
-  КНС
-  Водонапорная башня

							Схема теплоснабжения Десятниковское сельского поселения Тарбагатайского района Республики Бурятия			
Изм.	Копуч	Лист	№ уч	Подпись	Дата					
Разработал	Крылов И.В.							Стадия	Лист	Листов
									1	1
Схема существующего и планируемого теплоснабжения с. Десятниково фрагмент территории. Условные обозначения							г. Вологда			