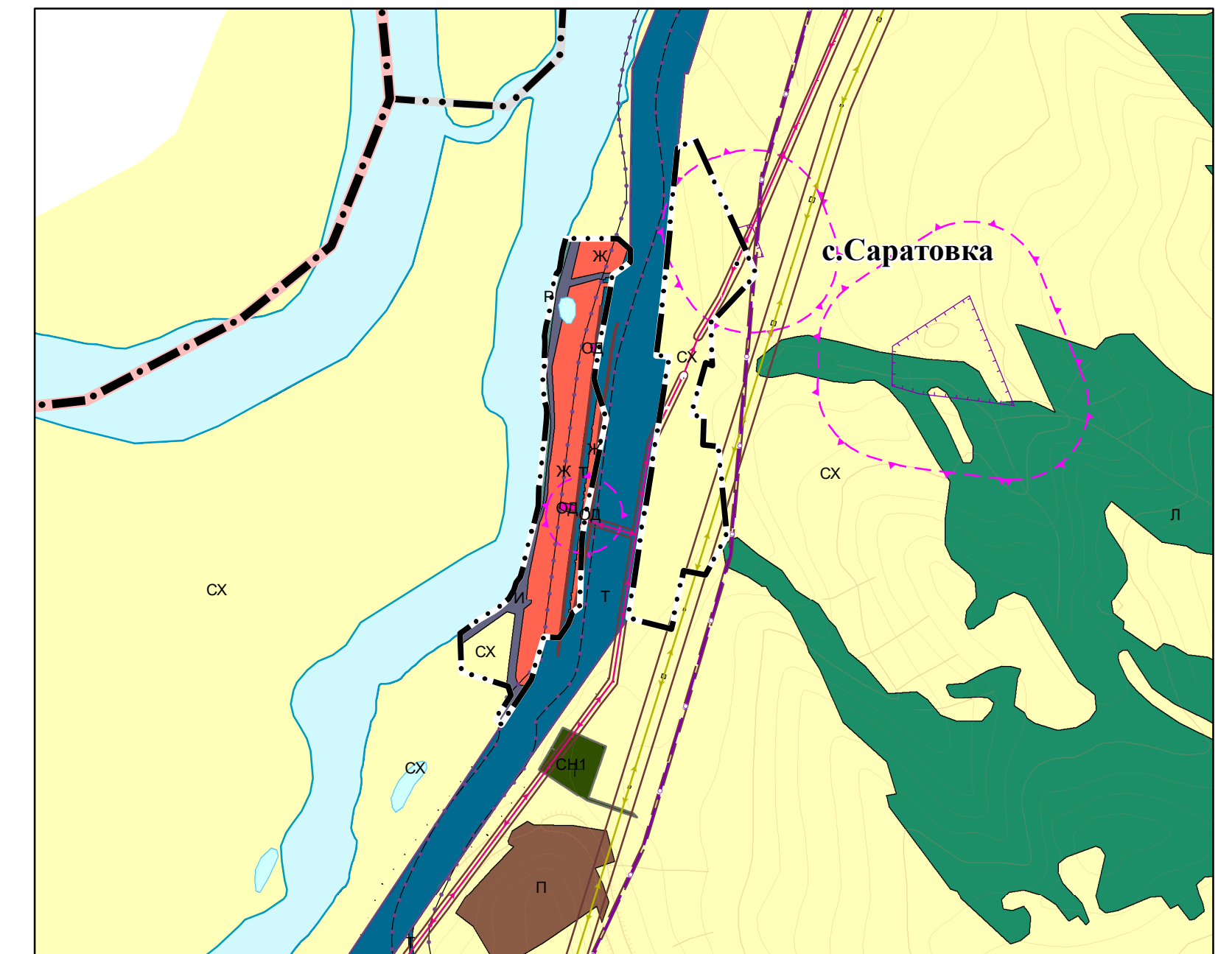
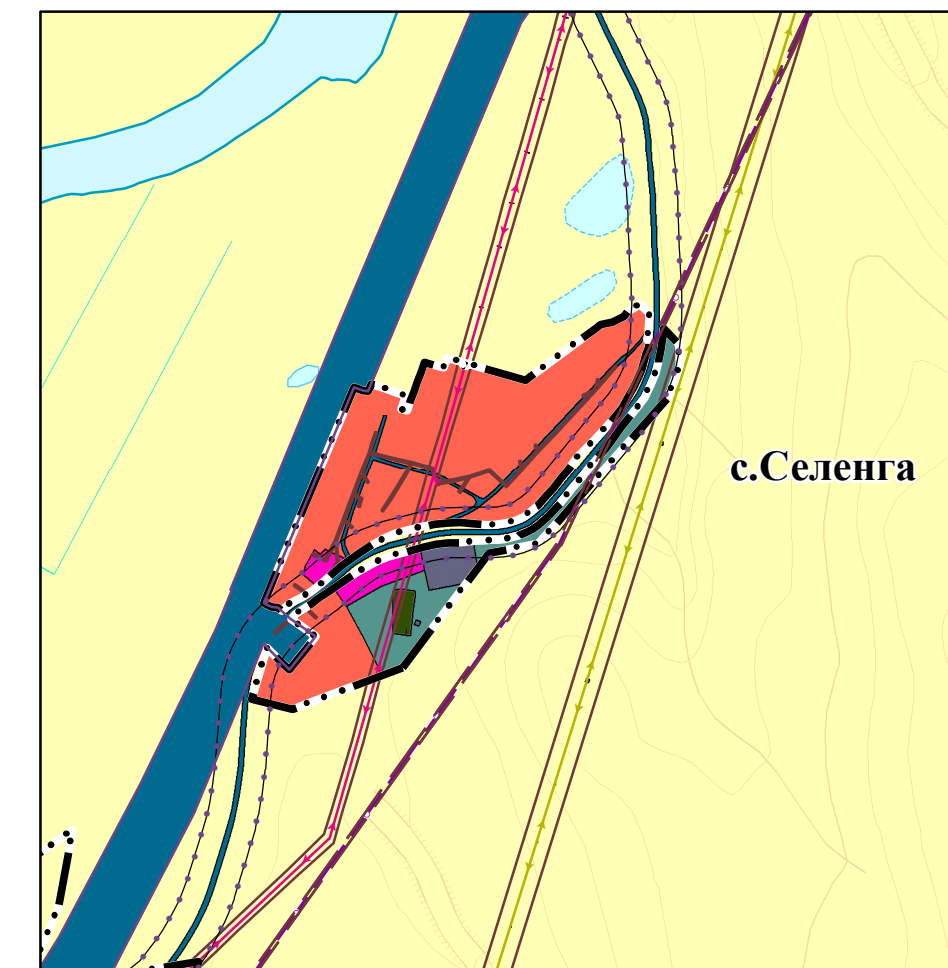
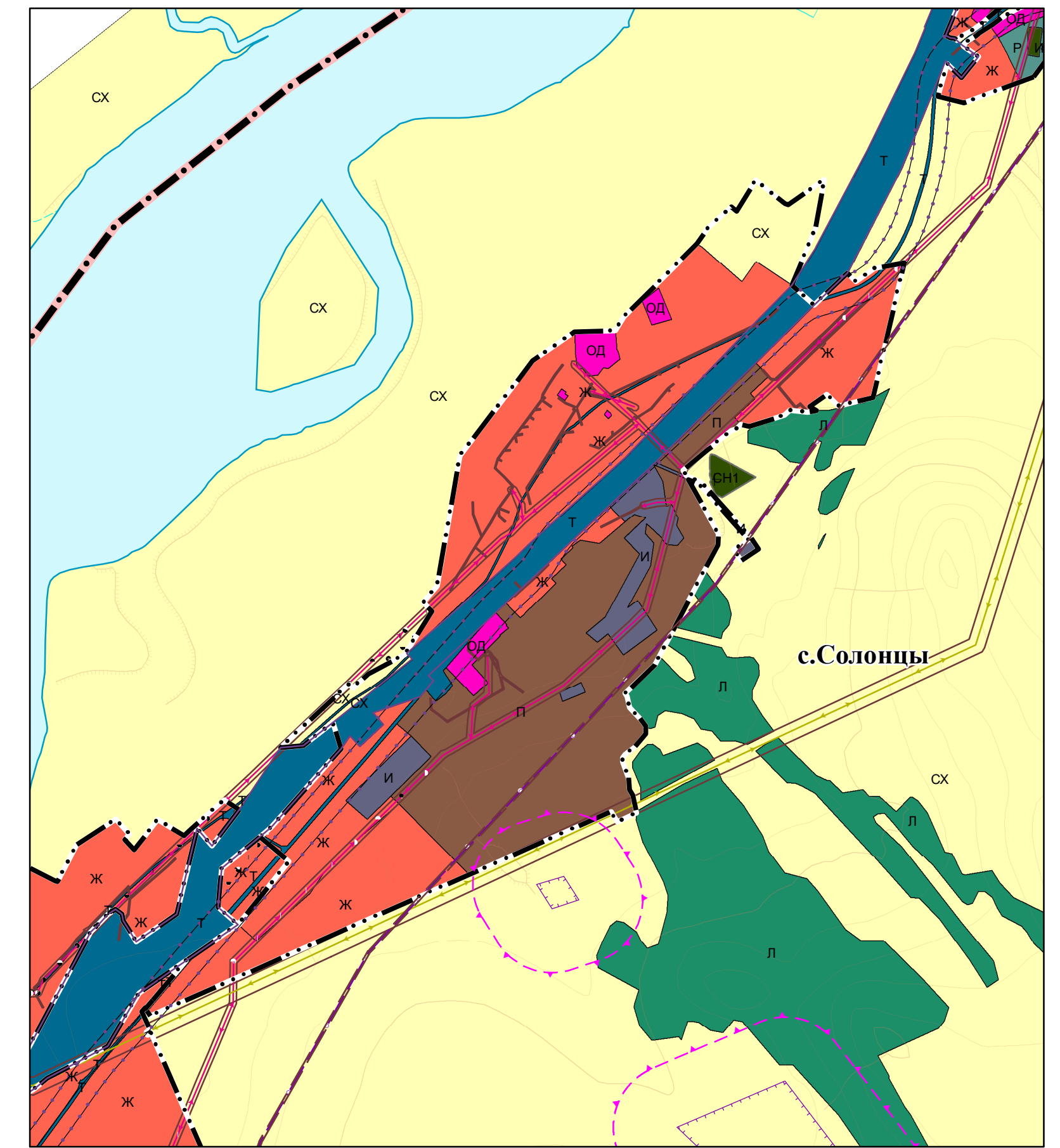
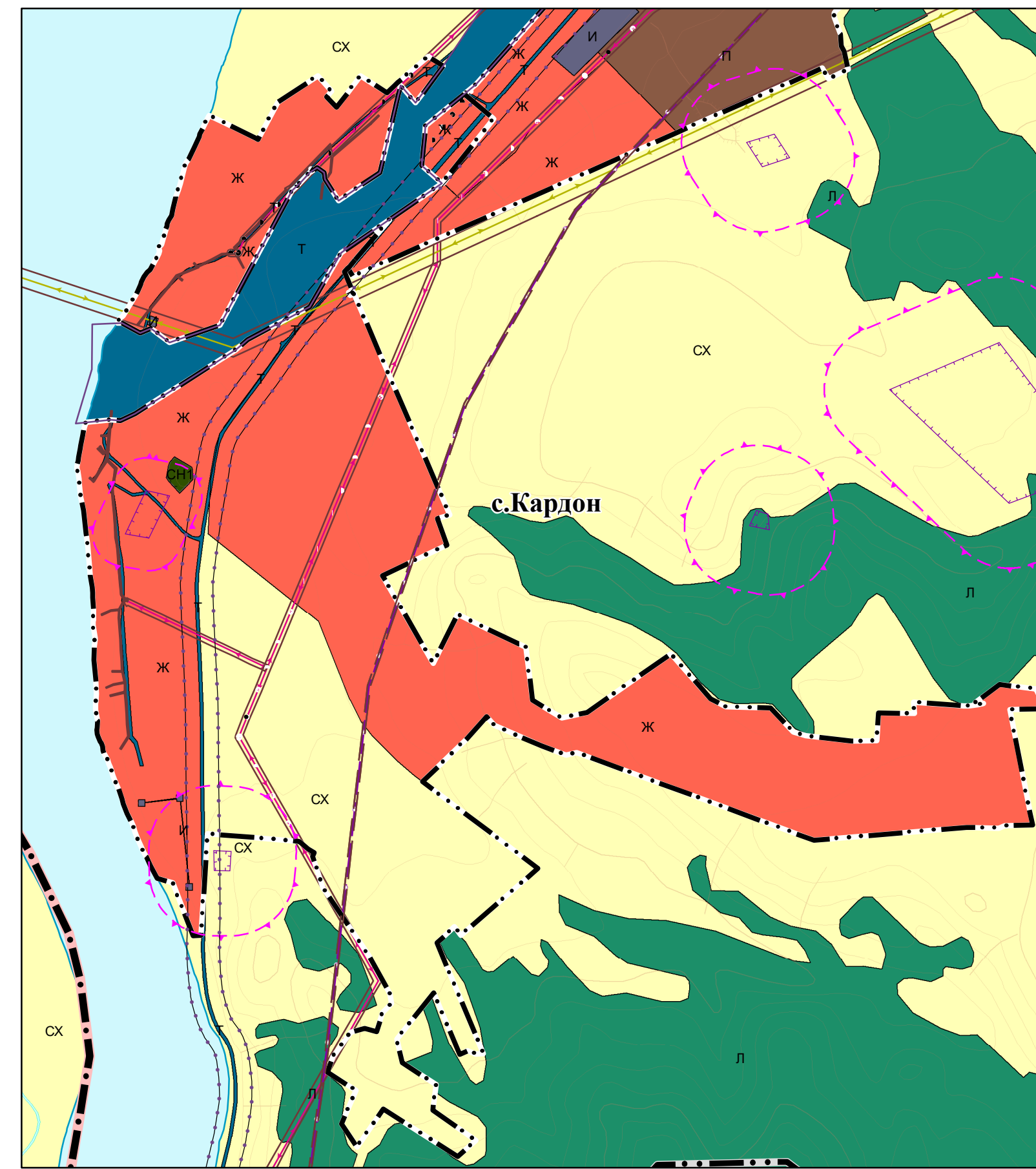
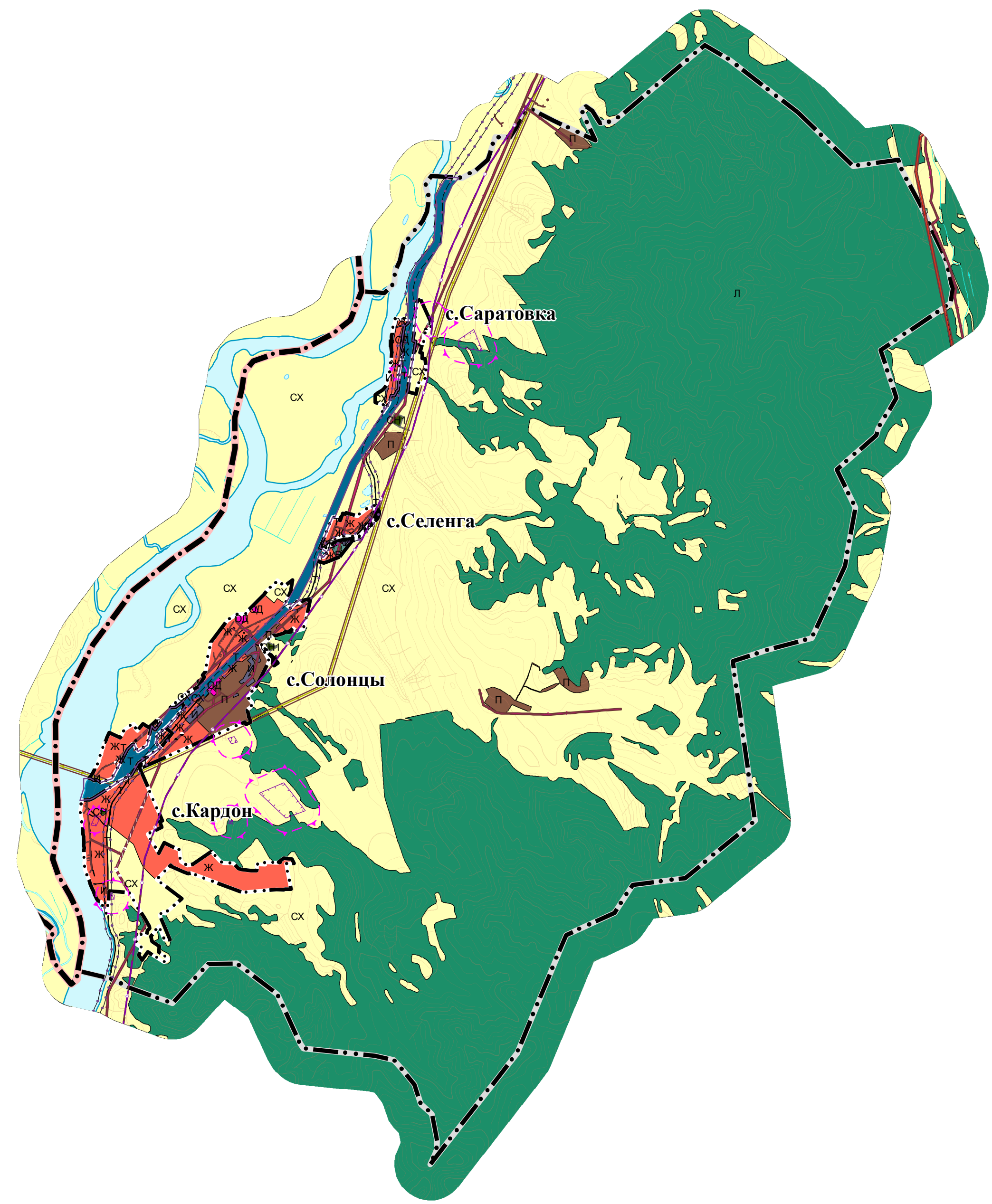


Карта градостроительного зонирования

Масштаб 1:50 000



Условные обозначения

Планируемый Существующий

Границы единиц административно-территориального деления Российской Федерации

- Граница муниципального района
- Граница сельского поселения
- Граница населенного пункта

Функциональные зоны

- Ж - Жилая зона
- ОД - Общественно-деловая зона
- П - Производственная зона
- Т - Зона транспортной инфраструктуры
- Р - Зона рекреационного назначения
- СН1 - Зона кладбищ
- И - Зона инженерной инфраструктуры
- СХ - Зона сельскохозяйственного использования
- Л - Зона лесов

Охранная зона транспортных коммуникаций

- Придорожная полоса
- Охранная зона железнодорожных путей

Иные зоны с особыми условиями использования

- Приаэродромная территория

Границы территорий объектов культурного наследия

- Граница территории объекта культурного наследия

Зоны охраны объектов культурного наследия

- Защитная зона объекта культурного наследия

Линии электропередачи

- Линии электропередачи 220 кВ
- Линии электропередачи 35 кВ
- Линии электропередачи 10 кВ

Распределительные трубопроводы для транспортировки газа

- Газопровод

Санитарно-защитная зона

- Санитарно-защитная зона предприятий, сооружений и иных объектов

Охранная зона инженерных коммуникаций

- Охранная зона объектов электросетевого хозяйства
- Охранная зона газопровода

						Внесение изменений в правила землепользования и застройки МО СП "Шалутское" Тарбагатайского района		
Им.	Кол. Уч.	Лист	№Док.	Подпись	Дата			
						Генеральный план МО СП "Шалутское"		
						Стадия	Лист	Листов
						ГП		
						Карта градостроительного зонирования		
						ООО "Геоэмадастр"		
Разраб. Урошев М.А.								