



МКУ АДМИНИСТРАЦИЯ МУНИЦИПАЛЬНОГО ОБРАЗОВАНИЯ
«ТАРБАГАТАЙСКИЙ РАЙОН»
БУРЯД УЛАСАЙ НЮТАГАЙ ЗАСАГАЙ ЫАНГАЙ ЭМХИ ЗУРГААН
«ТАРБАГАТАЙН АЙМАГ»

ПОСТАНОВЛЕНИЕ

«24» февраля 2024 г.

№ 22

с. Тарбагатай

О внесении изменений в постановление Администрации МО «Тарбагатайский район» от 02.04.2019 «Об утверждении реестра мест (площадок) накопления твердых коммунальных отходов, расположенных на территории Тарбагатайского района и схемы размещения мест твердых коммунальных отходов»

В соответствии с Федеральным законом от 24.06.1998 №89-ФЗ «Об отходах производства и потребления», постановлением Правительства Российской Федерации от 31.08.2018 №1039 «Об утверждении правил обустройства мест (площадок) накопления твердых коммунальных отходов и ведения их реестра», Администрация МО «Тарбагатайский район»

ПОСТАНОВЛЯЕТ:

1. Внести в Постановление Администрации МО «Тарбагатайский район» от 02.04.2019 «Об утверждении реестра мест (площадок) накопления твердых коммунальных отходов, расположенных на территории Тарбагатайского района и схемы размещения мест твердых коммунальных отходов», изменения следующего содержания:

1.1. Дополнить Приложение №1 к Постановлению пунктом 75 следующего содержания: наименование источника образования: «иное»; адрес источника образования ТКО: «Тарбагатайский район, п. Николаевский, ул. Гаврилова, д. 39»; кадастровый номер земельного участка: 03:19:150101:32; координаты: широта – 51.6620; долгота – 107.8015; схема размещения: «есть»; тип покрытия: «бетон»; площадь места накопления ТКО: «1м²»; тип доступа: «ограниченный»; наличие ограждения: «ограждение имеется»; объем емкости накопления КГО: «0,5м³»; категория собственника: «юридическое лицо»; наименование собственника: «Потребительское общество «Янтарь»»; адрес собственника: «Республика Бурятия, Тарбагатайский район, с. Большой Куналей, ул. Молодежная, д.1».

1.2. Дополнить Приложение №1 к Постановлению пунктом 76 следующего содержания: наименование источника образования: «иное»; адрес

источника образования ТКО: «Тарбагатайский район, с. Большой Куналей, ул. Молодежная, д. 4»; кадастровый номер земельного участка: 03:19:030106:76; координаты: широта – 51.4303; долгота – 107.6110; схема размещения: «есть»; тип покрытия: «бетон»; площадь места накопления ТКО: «1м²»; тип доступа: «ограниченный»; наличие ограждения: «ограждение имеется»; объем емкости накопления КГО: «0,5м³»; категория собственника: «юридическое лицо»; наименование собственника: «Потребительское общество «Янтарь»»; адрес собственника: «Республика Бурятия, Тарбагатайский район, с. Большой Куналей, ул. Молодежная, д.1».

1.3. Дополнить Приложение №1 к Постановлению пунктом 77 следующего содержания: наименование источника образования: «иное»; адрес источника образования ТКО: «Тарбагатайский район, с. Большой Куналей, ул. Кирова, д. 136»; кадастровый номер земельного участка: 03:19:030103:19; координаты: широта – 51.4354; долгота – 107.6035; схема размещения: «есть»; тип покрытия: «бетон»; площадь места накопления ТКО: «1м²»; тип доступа: «ограниченный»; наличие ограждения: «ограждение имеется»; объем емкости накопления КГО: «0,5м³»; категория собственника: «юридическое лицо»; наименование собственника: «Потребительское общество «Янтарь»»; адрес собственника: «Республика Бурятия, Тарбагатайский район, с. Большой Куналей, ул. Молодежная, д.1».

1.4. Дополнить Приложение №1 к Постановлению пунктом 78 следующего содержания: наименование источника образования: «иное»; адрес источника образования ТКО: «Тарбагатайский район, с. Большой Куналей, ул. Ленина, д. 112»; кадастровый номер земельного участка: 03:19:030109:72; координаты: широта – 51.4290; долгота – 107.6185; схема размещения: «есть»; тип покрытия: «бетон»; площадь места накопления ТКО: «1м²»; тип доступа: «ограниченный»; наличие ограждения: «ограждение имеется»; объем емкости накопления КГО: «0,5м³»; категория собственника: «юридическое лицо»; наименование собственника: «Потребительское общество «Янтарь»»; адрес собственника: «Республика Бурятия, Тарбагатайский район, с. Большой Куналей, ул. Молодежная, д.1».

1.5. Дополнить Приложение №1 к Постановлению пунктом 79 следующего содержания: наименование источника образования: «иное»; адрес источника образования ТКО: «Тарбагатайский район, с. Куйтун, ул. Ленина, д. 56»; кадастровый номер земельного участка: 03:19:100102:12; координаты: широта – 51.5311; долгота – 107.7589; схема размещения: «есть»; тип покрытия: «бетон»; площадь места накопления ТКО: «1м²»; тип доступа: «ограниченный»; наличие ограждения: «ограждение имеется»; объем емкости накопления КГО: «0,5м³»; категория собственника: «юридическое лицо»; наименование собственника: «Потребительское общество «Янтарь»»; адрес собственника: «Республика Бурятия, Тарбагатайский район, с. Большой Куналей, ул. Молодежная, д.1».

2. Контроль за исполнением настоящего постановления возложить на Заместителя руководителя администрации – Председателя комитета сельского хозяйства и развития территорий МО «Тарбагатайский район» (Миронов С.Н.).

3. Разместить настоящее постановление на официальном сайте Администрации МО «Тарбагатайский район» в информационно-телекоммуникационной сети «Интернет».

4. Настоящее постановление вступает в силу со дня его подписания.

**И.о. Главы МО «Тарбагатайский район»
Руководителя Администрации**

Н.Р. Коновалов



Пашинин А.В.
89503932069

И.о. Главы МО «Тарбагатайский район»
Председателя Комитета сельского хозяйства

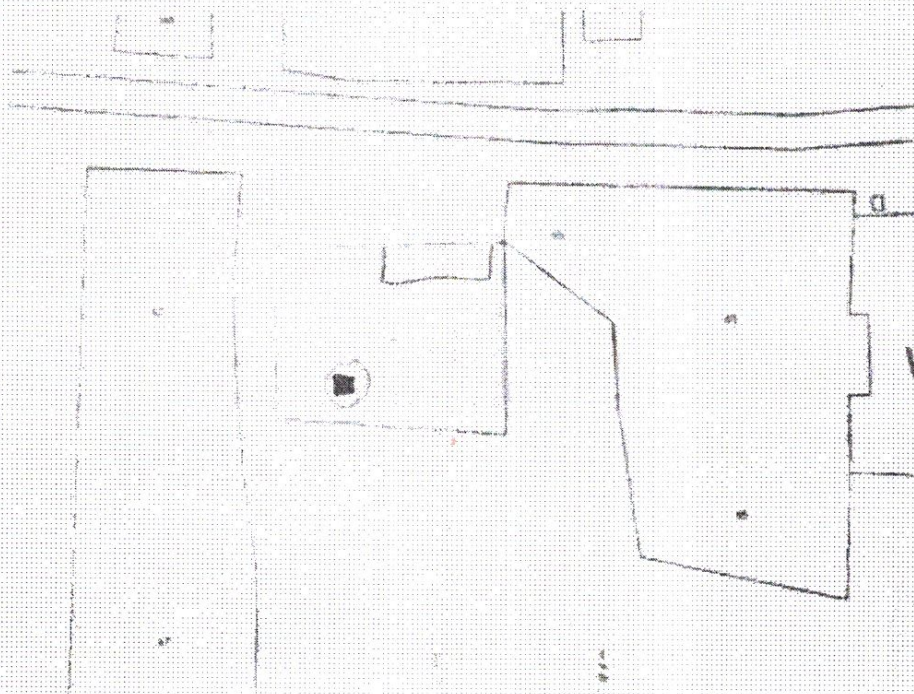
Н.Р. Коновалов

Пашинин А.В.
89503932069

Приложение 1 к заявлению о включении места (площадки) накопления твердых коммунальных отходов в реестр мест (площадок) накопления твердых коммунальных отходов на территории муниципального образования «Тарбагатайский район»

Схема расположения места (площадки) накопления ТКО

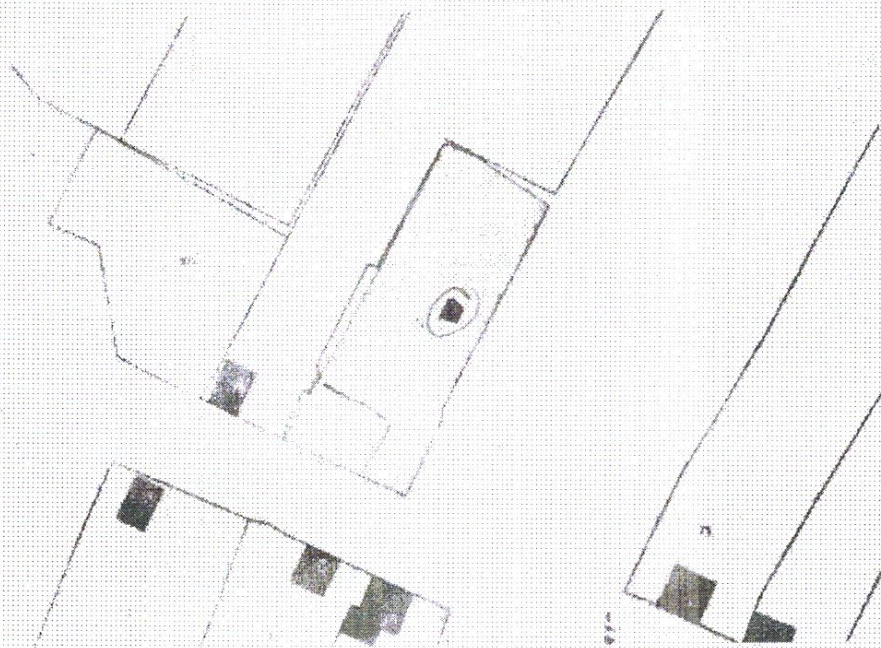
1	Объект	Место (площадки) накопления ТКО
2	Адрес (местоположения)	РБ Тарбагатайский район, с. Куйтун ул. Ленина, д. 56
3	Кадастровый номер земельного участка (при наличии)	03:19:100102:12
Графическая информация на картографической основе Система координат		
Масштаб 1:2000		



Приложение 1 к заявлению о
включении места (площадки)
накопления твердых коммунальных
отходов в реестр мест (площадок)
накопления твердых коммунальных отходов
на территории муниципального
образования «Тарбагатайский район»

Схема расположения места (площадки) накопления ТКО

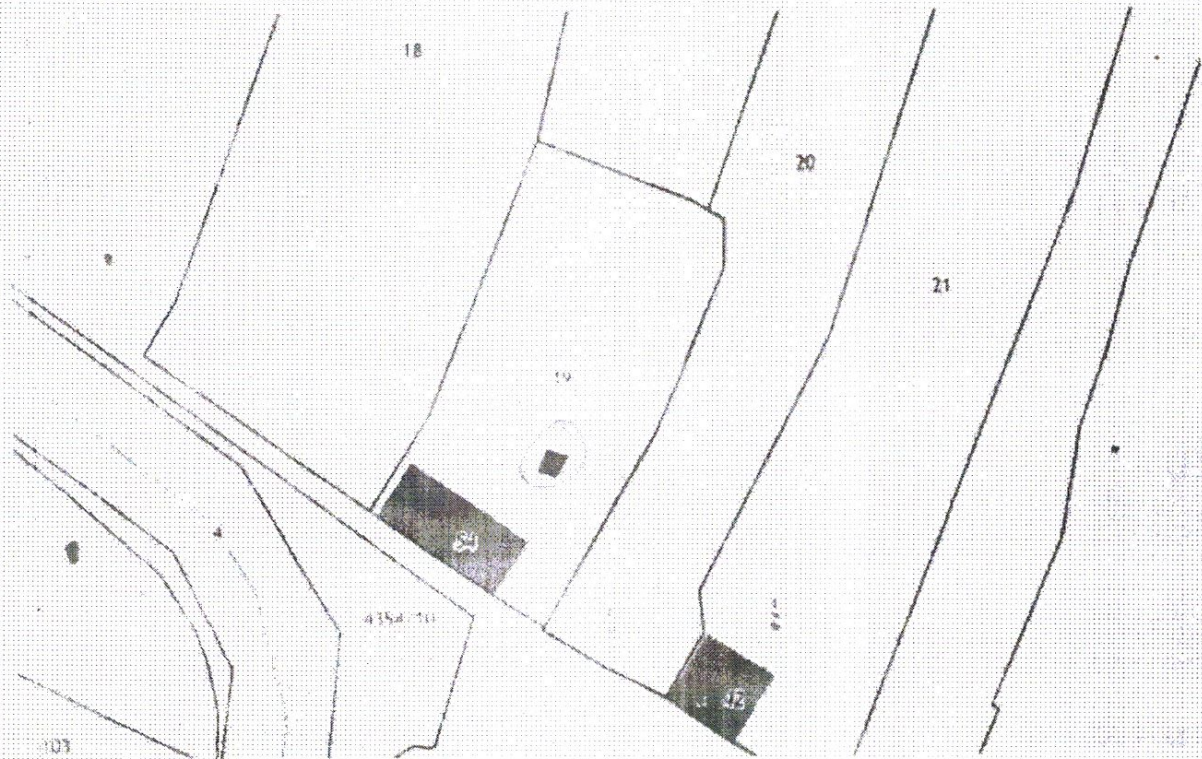
1	Объект	Место (площадки) накопления ТКО
2	Адрес (местоположения)	РБ Тарбагатайский район, с. Большой Куналей ул. Ленина д.116
3	Кадастровый номер земельного участка (при наличии)	03:19:030109:72
Графическая информация на картографической основе Система координат		
Масштаб 1:2000		



Приложение 1 к заявлению о включении места (площадки) накопления твердых коммунальных отходов в реестр мест (площадок) накопления твердых коммунальных отходов на территории муниципального образования «Тарбагатайский район»

Схема расположения места (площадки) накопления ТКО

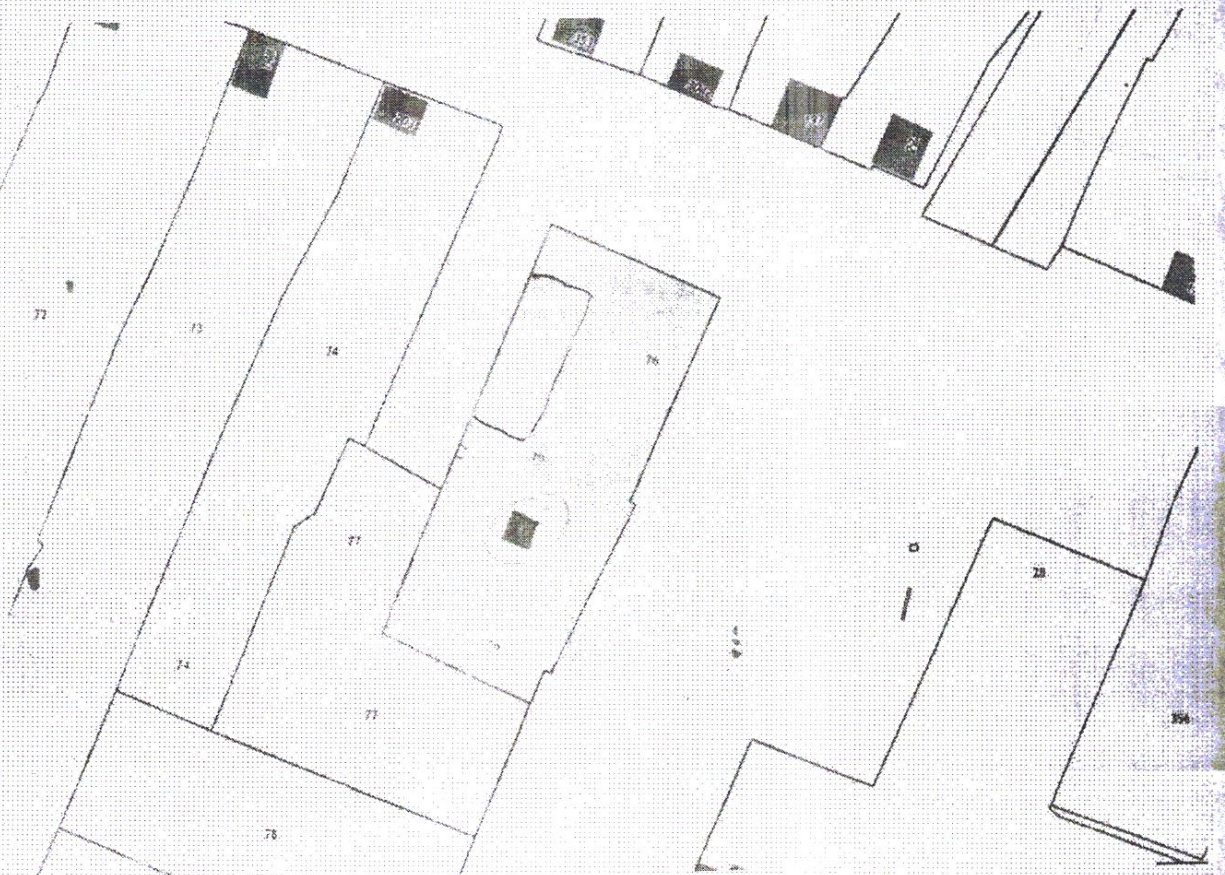
1	Объект	Место (площадки) накопления ТКО
2	Адрес (местоположения)	РБ Тарбагатайский район, с.Большой Куналей, ул.Кирова, д.136
3	Кадастровый номер земельного участка (при наличии)	03:19:030103:19
Графическая информация на картографической основе		
Система координат		
Масштаб 1:2000		



Приложение 1 к заявлению о
включении места (площадки)
накопления твердых коммунальных
отходов в реестр мест (площадок)
накопления твердых коммунальных отходов
на территории муниципального
образования «Тарбагатайский район»

Схема расположения места (площадки) накопления ТКО

1	Объект	Место (площадки) накопления ТКО
2	Адрес (местоположения)	РБ Тарбагатайский район, с. Большой Куналей, ул. Молодежная, д. 4
3	Кадастровый номер земельного участка (при наличии)	03:19:030106:76
Графическая информация на картографической основе Система координат		
Масштаб 1:2000		



Приложение 1 к заявлению о
включении места (площадки)
накопления твердых коммунальных
отходов в реестр мест (площадок)
накопления твердых коммунальных отходов
на территории муниципального
образования «Тарбагатайский район»

Схема расположения места (площадки) накопления ТКО

1	Объект	Место (площадки) накопления ТКО
2	Адрес (местоположения)	РБ Тарбагатайский район, п. Николаевский ул. Гаврилова д.39
3	Кадастровый номер земельного участка (при наличии)	03:19:150101:32
Графическая информация на картографической основе Система координат		
Масштаб 1:2000		

