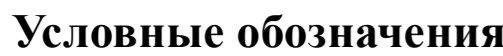



Масштаб 1:50 000




Планируемый	Существующий
1	2
3	4
5	6
7	8
9	10
11	12
13	14
15	16
17	18
19	20
21	22
23	24
25	26
27	28
29	30
31	32
33	34
35	36
37	38
39	40
41	42
43	44
45	46
47	48
49	50
51	52
53	54
55	56
57	58
59	60
61	62
63	64
65	66
67	68
69	70
71	72
73	74
75	76
77	78
79	80
81	82
83	84
85	86
87	88
89	90
91	92
93	94
95	96
97	98
99	100







## Границы единиц административно-территориального деления Российской Федерации

-  Граница района  
 Граница сельского поселения  
 Граница населенного пункта

## Объекты транспортной инфраструктуры

-  Автомобильные дороги регионального или межмуниципального значения  
 Автомобильные дороги местного значения

## Земли по категориям

- |   |   |  |
|---|---|--|
|  |  | Земли населенных пунктов   |
|   |  | Земли сельскохозяйственного назначения   |
|  |  | Земли промышленности, энергетики, транспорта, связи, радиовещания, телевидения, информатики, земли для обеспечения космической деятельности, земли обороны, безопасности и земли иного специального назначения |
|   |  | Земли лесного фонда  |

Изм.	Кол.Уч.	Лист	%Док.	Подпись	Дата	
Разраб.	Урозов М.А.					